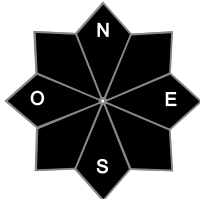




Estimation des risques pour le :

DIMANCHE 07 DÉCEMBRE

HUMIDIFICATION DU MANTEAU NEIGEUX EN PROFONDEUR EN DESSOUS DE 2000 M. 15-30 CM DE NEIGE FRAICHE VENTÉE AU-DESSUS.



Indice de risque marqué.

Départs spontanés : Départs en neige humide sous 2000 m et en neige fraîche au-dessus.

Déclenchements provoqués : Instabilités dans la neige fraîche en altitude.

Indices de risque : 5 très fort - 4 fort - 3 marqué - 2 limité - 1 faible -- En noir : les pentes les plus dangereuses

Stabilité du manteau neigeux

Situation avalancheuse typique :



neige ventée



neige humide

Départs spontanés :

* **Au-dessus de 2000 m** : instabilités dans la **neige fraîche**, de plus en plus nombreuses **au fil des chutes de neige**. Départs possibles en tous versants. Majoritairement des tailles 2 (moyenne), rarement 3 (grande).

* **En dessous de 2000 m** : départs de **neige humide**. De plus en plus nombreux **au fil des chutes de pluie**. Possibles en tous versants mais plus nombreux dans les pentes où la neige était restée froide. Taille 1 (petite) à 2 (moyenne) : plus petite en dessous de 1500/1700 m où le manteau neigeux est moins épais et où la neige est déjà transformée par le réchauffement.

* En dessous de 2000 m : **rare plaques de fond**. Départs possibles à toute heure du jour ou de la nuit, dans les pentes lisses (pentes herbeuses, dalles rocheuses). Taille 2 (moyenne).

Déclenchements provoqués :

* Au-dessus de 2000 m : plaques dans la **neige fraîche** formées par le **fort vent de Sud-Ouest à Nord-Ouest pendant les chutes**. De plus en plus nombreuses et épaisses au fil des chutes. **Faciles à déclencher**. Taille 2 (moyenne), rarement 3 (grande).

Observables : transport de neige par le vent, vaguelettes, accumulations de neige, fissures devant les skis.

Facteur aggravant : Entre 2000 et 2800 m en versants est/nord/ouest, les instabilités qui se forment reposent localement sur une **couche fragile persistante**. Possibilité de cassure plus épaisse et/ou d'avalanche en cascade. **Difficile à déclencher**. Taille 2 à 3.

* En dessous de 2000 m : de la neige humide peut couler sous les skis. Taille 1 (petite).

Qualité de la neige

Enneigement : L'enneigement est correct pour la saison.

On peut chausser les skis au-dessus de 1000 m, pas de sous-couche sous 1200 m.

Qualité de la neige ce dimanche :

* En-dessous de 1500 m : Manteau neigeux dense et déjà humidifié en surface. Au fil de la journée, les pluies trempent le manteau neigeux sur toute l'épaisseur.

* Entre 1500 et 2000 m : Le matin, dans les versants à l'ombre, la neige est restée froide et légère sur 10-20 cm. Ailleurs, elle est plus dure, travaillée par le vent ou par le soleil. Au fil de la remontée des pluies la journée, le manteau neigeux s'humidifie en tous versants.

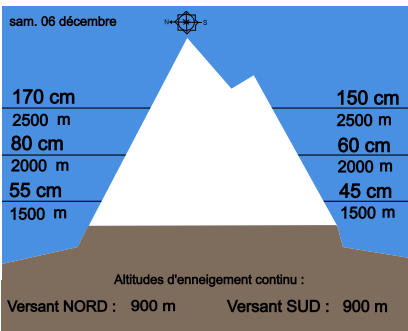
* Au-dessus de 2000 m : Le manteau neigeux est plus froid, poudreux ou durci par le vent. A la fin de la journée : 20-30 cm de neige fraîche supplémentaire.

* Les crêtes de moyenne montagne sont décapées par le vent de ces derniers jours.

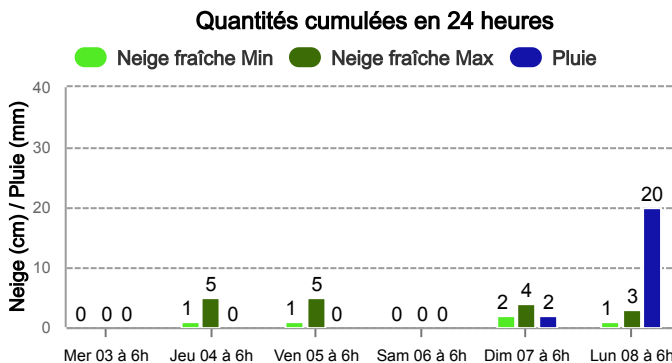
Aperçu météo pour le dimanche 07 décembre

	nuit	matin	après-midi	soir
Précipitations du milieu de matinée jusqu'en soirée avec une limite pluie-neige qui s'élève. Vent fort en altitude.				
Pluie-Neige	1 800 m	1 900 m	2 000 m	2 300 m
Iso 0 °C	2 000 m	2 200 m	2 300 m	2 500 m
Vent 2000 m	↗ 20 km/h	↗ 20 km/h	↗ 20 km/h	↗ 10 km/h
Vent 4000 m	↘ 80 km/h	↘ 100 km/h	↘ 80 km/h	↘ 80 km/h

Épaisseur de neige hors-piste



Précipitations à 1800 m



Tendance du lundi 08 décembre



Indice de risque marqué

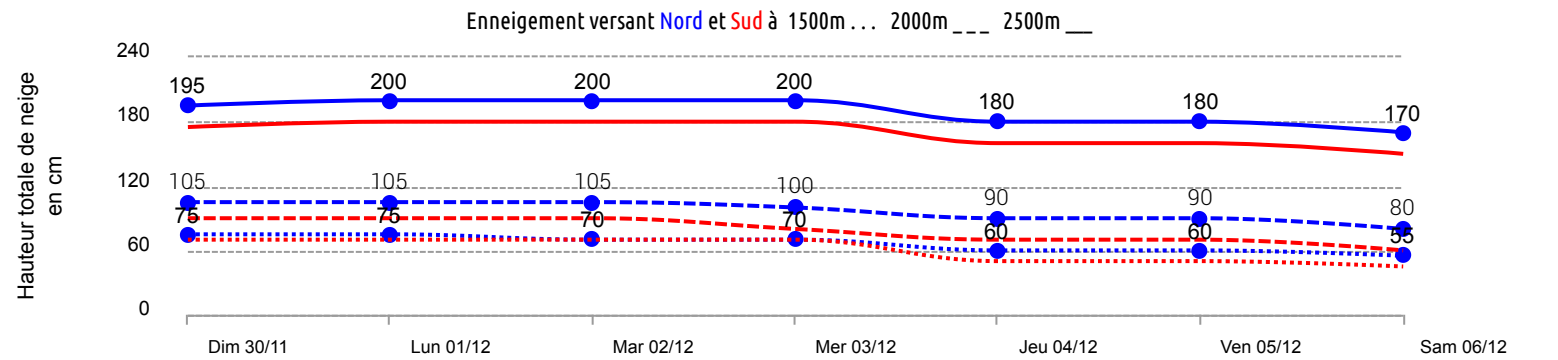
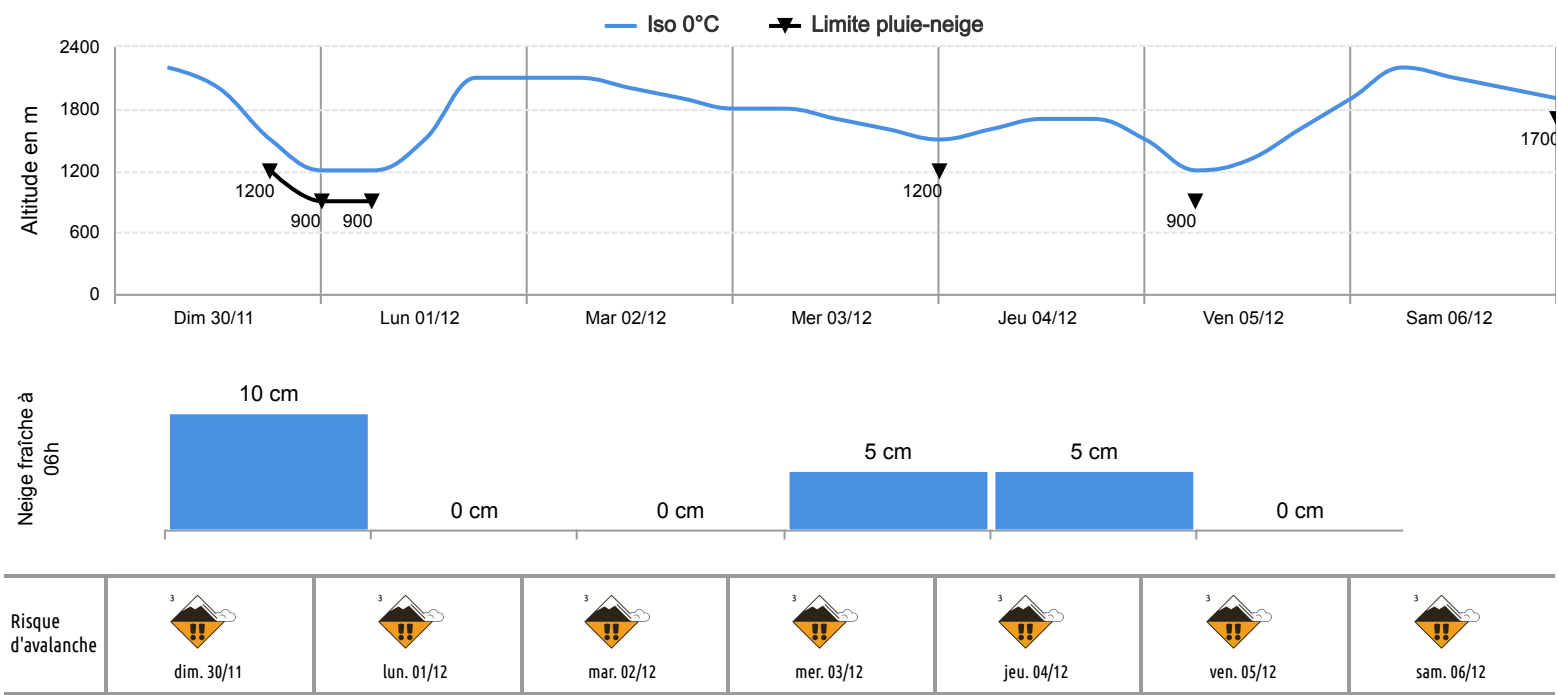
Le manteau neigeux se stabilise à basse altitude mais les instabilités sont toujours nombreuses dans la neige fraîche au-dessus de 2000 m. Journée plus sèche et ensoleillée.

Pour consulter la vigilance en cours, veuillez vous rendre sur le site <https://vigilance.meteofrance.fr/fr>



Conditions nivo-météo des 7 derniers jours

	dim. 30/11				lun. 01/12				mar. 02/12				mer. 03/12				jeu. 04/12				ven. 05/12				sam. 06/12			
	03h	09h	15h	21h	03h	09h	15h	21h	03h	09h	15h	21h	03h	09h	15h	21h	03h	09h	15h	21h	03h	09h	15h	21h	03h	09h	15h	21h
Météo																												
Vent (km/h)	50	65	60	45	45	30	30	25	20	20	30	40	50	50	50	50	50	50	40	20	20	20	60	60	70	70	80	
à 4000m																												
Vent (km/h)	30	40	40	30	25	10	5	5	5	10	15	15	20	20	25	20	20	20	20	15	15	5	10	15	20	40	30	30
à 2000m																												



Pour consulter la vigilance en cours, veuillez vous rendre sur le site <https://vigilance.meteofrance.fr/fr>