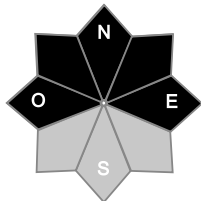
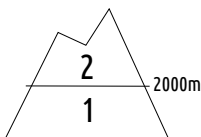




Estimation des risques pour le :

VENREDI 12 DÉCEMBRE

EN DESSOUS DE 2000 M, NEIGE CROUTÉE. EN ALTITUDE, MANTEAU NEIGEUX ENCORE FROID ET LÉGER.



Au-dessus de 2000m indice de risque limité, plus bas indice faible.

Départs spontanés : Plaques de fond.

Déclenchements provoqués : Rares plaques à vent en altitude.

Indices de risque : 5 très fort - 4 fort - 3 marqué - 2 limité - 1 faible -- En noir : les pentes les plus dangereuses

Stabilité du manteau neigeux

Situation avalancheuse typique :



neige ventée



avalanches de fond

Déclenchements provoqués :

* Au-dessus de 2400 m : **rare plaques à vent**. Formées ces derniers jours dans la neige récente par le **vent de Sud à Ouest**. Plus nombreuses à proximité des crêtes. Elles sont en cours de stabilisation mais toujours déclenchables au passage d'un skieur. Taille 1 (petite) à 2 (moyenne).

Observables : vaguelettes, fissures devant les skis, accumulations de neige ...

* Facteur aggravant : entre 2400 et 2800 m dans les **versants est/nord/ouest**, les instabilités reposent localement sur une **couche fragile persistante**. Difficilement déclenchable par un pratiquant mais risque de cassure épaisse (80 cm) et/ou d'avalanche en cascade. Taille 2 (moyenne) rarement 3 (grande).

* En dessous de 2000 m : de la **neige humide** peut couler sous les skis dans les pentes raides et au soleil. Taille 1 (petite).

Départs spontanés :

* En dessous de 2400 m : **rare plaques de fond**. Départs possibles en tous versants et à **toute heure du jour et de la nuit** dans les pentes raides et lisses (dalles rocheuses, pentes herbeuses). Taille 1 (petite) à 2 (moyenne).

Autres :

Risque de dévissage ou de glissade sur la neige dure regelée sous 2000 m.

Qualité de la neige

Enneigement : L'enneigement est correct pour la saison. On peut chausser les skis au-dessus de 1300/1500 m. Les crêtes de moyenne montagne sont décapées par le vent.

Qualité de la neige ce vendredi :

* En dessous de 2000 m : neige dure regelée en tous versants. En versant sud, la surface se ramollit légèrement sous le réchauffement du soleil. Les autres versants restent croulés toute la journée.

* Entre 2000 et 2400 m : neige regelée le matin mais avec une croute plus fine. La croute de regel est cassante sous les skis.

* Au-dessus de 2400 m : la surface de la neige est encore froide et légère. La surface est localement durcie, travaillée par le vent de Sud à Ouest ces derniers jours. Enfoncement piéton important en haute-montagne dans la neige récente froide des versants à l'ombre.

Aperçu météo pour le vendredi 12 décembre

nuit



matin



après-midi



soir

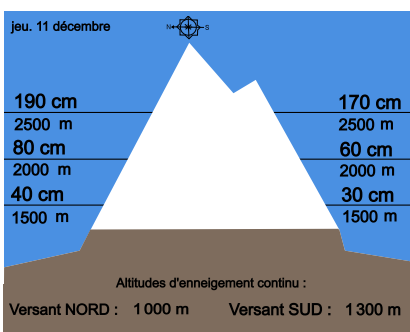


Belle journée au soleil. Frais en fond de vallée le matin puis la douceur s'installe.

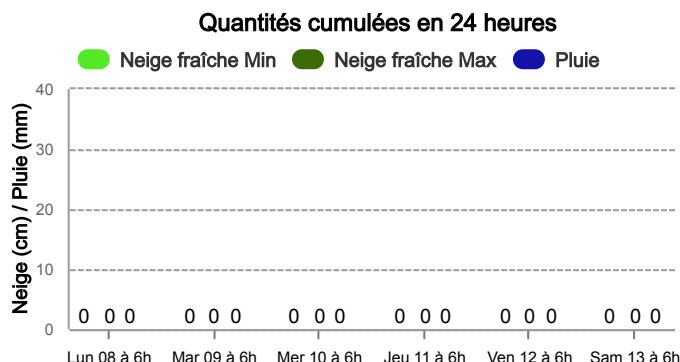
Pluie-Neige

Iso 0 °C	2 800 m	2 900 m	3 000 m	3 000 m
Vent 2000 m	↗ 10 km/h	↗ 10 km/h	↻ 5 km/h	↻ 10 km/h
Vent 4000 m	➔ 40 km/h	↗ 30 km/h	↗ 20 km/h	↗ 20 km/h

Épaisseur de neige hors-piste



Précipitations à 1800 m



Tendance du samedi 13 décembre



Indice de risque limité

Le manteau neigeux est en cours de stabilisation sous le soleil dominant de la journée. Le regel nocturne est bon.

Pour consulter la vigilance en cours, veuillez vous rendre sur le site <https://vigilance.meteofrance.fr/fr>

Météo-France - 73 avenue de Paris, 94165 Saint-Mandé cedex - Contact : contact@meteo.fr

Bulletin neige & avalanches par téléphone au

0 892 68 10 20

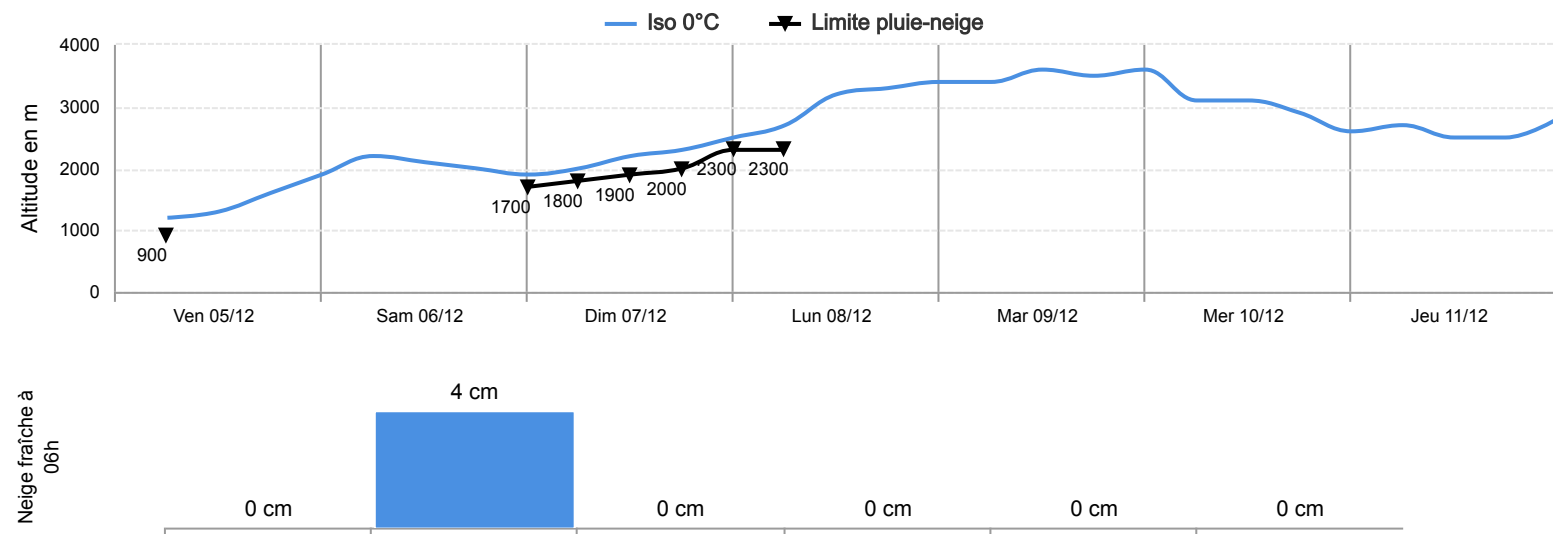
Service 0,35 € / min
+ prix appel

Rédigé par Météo-France avec la contribution des observateurs du réseau nivo-météorologiques. Partenariat : ANMSM (Maires de Stations de Montagne), DSF (Domaines Skiables de France), ADSP (Directeurs de Pistes et de la Sécurité des Stations de Sports d'Hiver) et autres acteurs de la montagne.

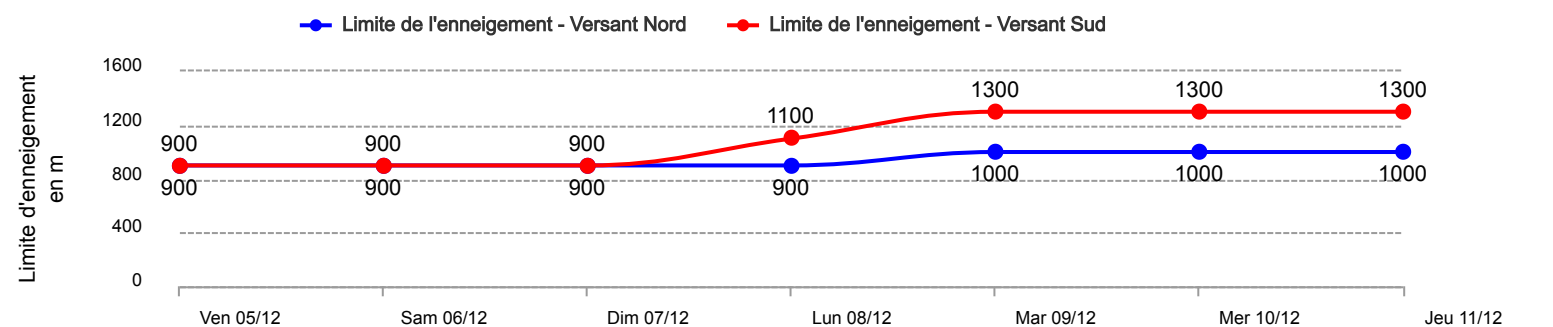
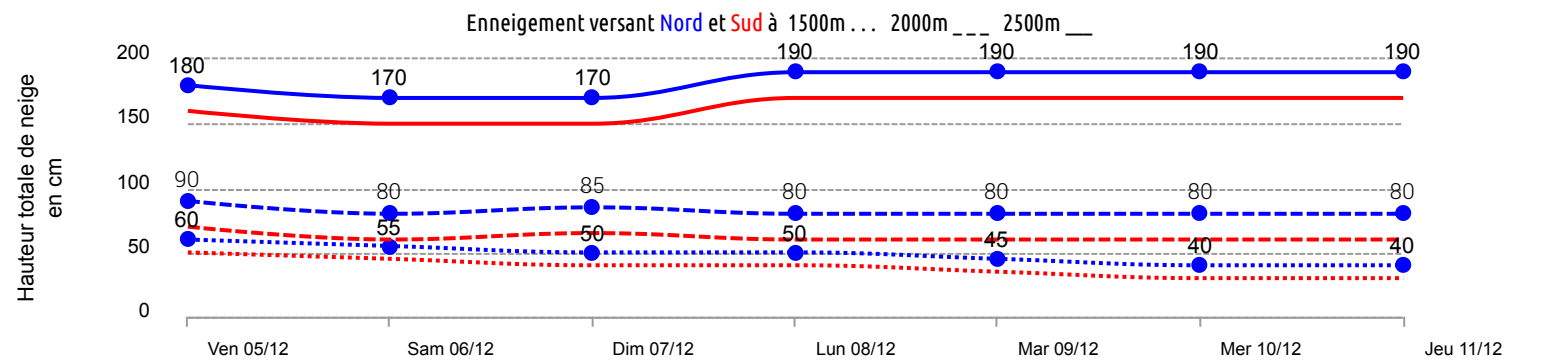


Conditions nivo-météo des 7 derniers jours

	ven. 05/12				sam. 06/12				dim. 07/12				lun. 08/12				mar. 09/12				mer. 10/12				jeu. 11/12			
	03h	09h	15h	21h	03h	09h	15h	21h	03h	09h	15h	21h	03h	09h	15h	21h	03h	09h	15h	21h	03h	09h	15h	21h	03h	09h	15h	21h
Météo																												
Vent (km/h)	20	20	20	60	60	70	70	80	80	100	80	80	50	30	25	30	35	25	30	30	30	20	30	30	40	30	40	60
à 4000m																												
Vent (km/h)	15	5	10	15	20	40	30	30	20	20	20	10	15	10	10	15	15	5	0	5	5	10	10	10	10	5	10	20
à 2000m																												



Risque d'avalanche							
	ven. 05/12	sam. 06/12	dim. 07/12	lun. 08/12	mar. 09/12	mer. 10/12	jeu. 11/12



Pour consulter la vigilance en cours, veuillez vous rendre sur le site <https://vigilance.meteofrance.fr/fr>