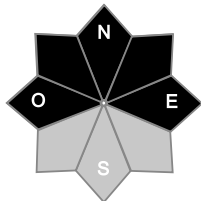
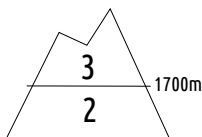




Estimation des risques pour le :

MARDI 10 FÉVRIER

DÉBUT D'UN LONG ÉPISODE NEIGEUX, RISQUE EN HAUSSE AU FIL DE LA SEMAINE



Au-dessus de 1700m indice de risque marqué, plus bas indice limité.

Départs spontanés : avalanches de neige humide sous la pluie

Déclenchements provoqués : plaques dans la neige fraîche de plus en plus nombreuses

Indices de risque : 5 très fort - 4 fort - 3 marqué - 2 limité - 1 faible -- En noir : les pentes les plus dangereuses

Stabilité du manteau neigeux

Situation avalancheuse typique :



couche fragile persistante



neige humide

Déclenchements provoqués :

\* **plaques friables** dans la neige fraîche, de plus en plus nombreuses au fil de la journée, au-dessus de 1700 m. Facilement déclenchable. Elles se situent principalement dans les zones exposées au vent de sud-ouest (soufflant à partir de lundi soir). Taille 1 à 2 (petite à moyenne).

\* **avalanche de neige humide** (départ en poire), partant sous les skis, sous la pluie (sous 1300/1400 m le matin et 1600/1700 m l'après-midi). Facile à déclencher. Taille 1 (petite) le matin, voire 2 (moyenne) en fin de journée/soirée.

\* **rare plaques sur sous-couche fragile persistante** enfouie, dans les versants ouest/nord/est au-dessus de 1800 m. Difficile à déclencher par un.e skieur.e. Une petite avalanche (cf plaques ci-dessus) ou une chute de corniche peuvent les déclencher. Taille 2 à 3 (moyenne à grande) avec des cassures de 60/80 cm d'épais.

Départs spontanés :

\* **avalanches de neige humide, sous la pluie** (sous 1300/1400 m le matin et 1600/1700 m l'après-midi), de plus en plus nombreuses au fil de la journée. Taille 1 (petite) le matin, voire 2 (moyenne) en fin de journée/soirée.

\* **avalanches de neige fraîche**, pendant les chutes de neige, très rares le matin, un peu plus nombreuses en fin de journée/soirée. Tailles 1 à 2 (petites à moyenne). Une avalanche de taille 3 n'est pas exclue en fin de journée dans les versants ouest/nord/est au-dessus de 1800 m (due à une sous-couche fragile persistante enfouie).

Qualité de la neige

Enneigement : Pour la saison, l'enneigement est déficitaire.

On peut chausser les skis vers 1200/1400 m. Pas de sous-couche sous 1500 m ou sur les crêtes, des cailloux sont cachés sous la neige récente. Les crêtes et les arêtes sont dépourvues de neige. Grosses corniches.

Qualité de la neige ce mardi matin :

En début de matinée, 1/3 cm de neige fraîche reposant sur :

\* de la neige dure, sous 1600/1700 m ;

\* une fine croûte de regel cassante sous la neige fraîche, dans les versants sud, sous 2300 m ;

\* sur 15/25 cm de neige encore froide et assez légère sur un fond dur, ailleurs.

Au fil de la journée, la quantité et l'humidité de la neige fraîche augmentent.

Aperçu météo pour le mardi 10 février

nuit

matin

après-midi

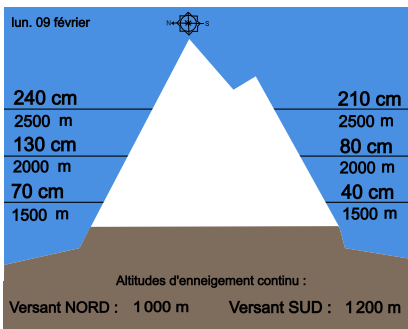
soir



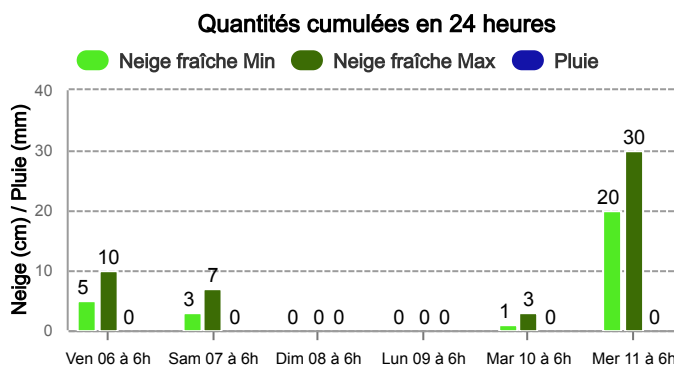
Chutes de neige continues le matin et averses l'après-midi. 10/20 cm de neige fraîche d'ici mardi soir, au-dessus de 2200 m. Vent de sud-ouest soutenu

	1100 m	1300 m	1600 m	1700 m
Pluie-Neige				
Iso 0 °C	1600 m	1700 m	2000 m	1800 m
Vent 2000 m	↗ 35 km/h	↗ 40 km/h	↗ 50 km/h	↗ 45 km/h
Vent 4000 m	→ 40 km/h	→ 60 km/h	→ 80 km/h	→ 60 km/h

Épaisseur de neige hors-piste



Précipitations à 1800 m



Tendance du mercredi 11 février



Indice de risque fort

Mercredi, 30/40 cm de neige fraîche supplémentaires avec du vent de sud-ouest. ⇒ risque en hausse, formation de plaques dans la neige récente. Sous-couche fragile persistante toujours présente. Activité spontanée de plus en plus importante en neige fraîche.

Pour consulter la vigilance en cours, veuillez vous rendre sur le site <https://vigilance.meteofrance.fr/fr>

Météo-France - 73 avenue de Paris, 94165 Saint-Mandé cedex - Contact : [contact@meteo.fr](mailto:contact@meteo.fr)

Bulletin neige & avalanches par téléphone au

0 892 68 10 20

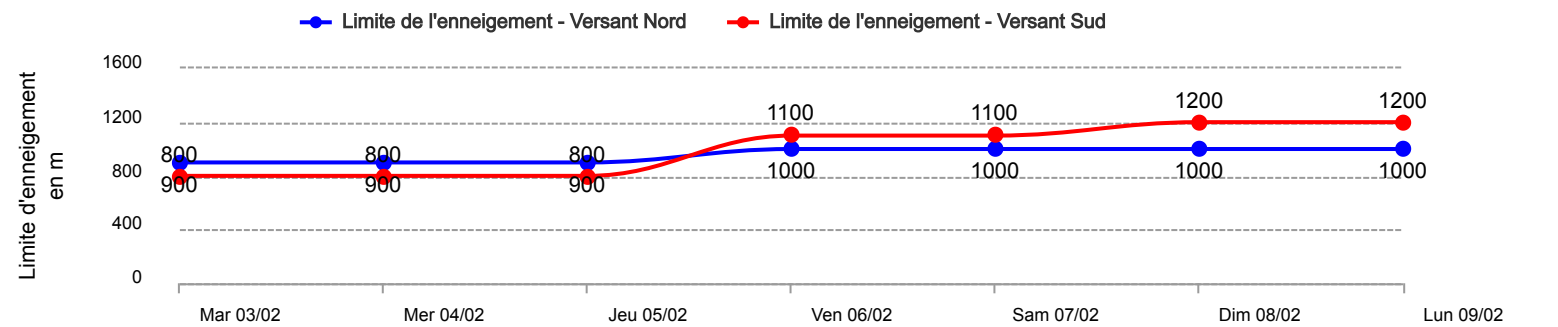
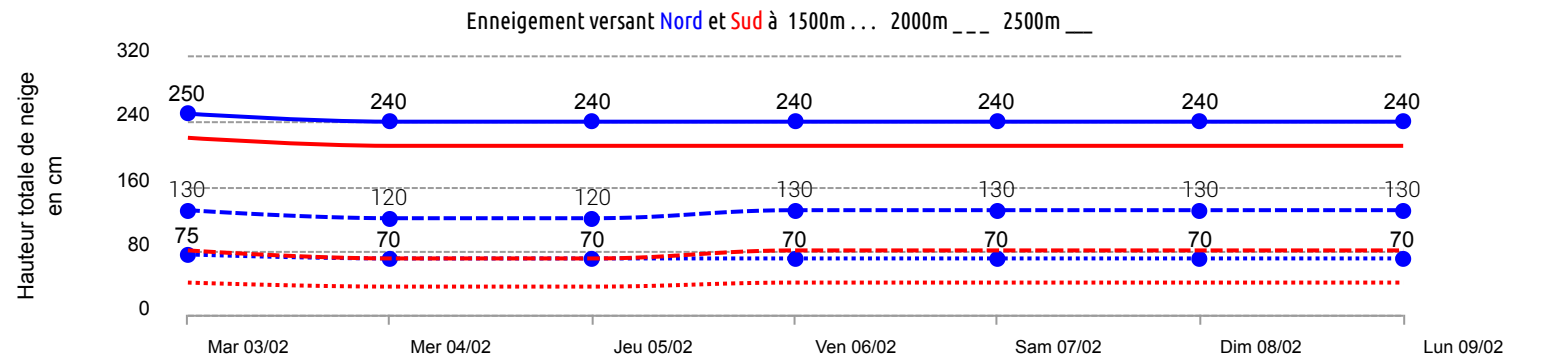
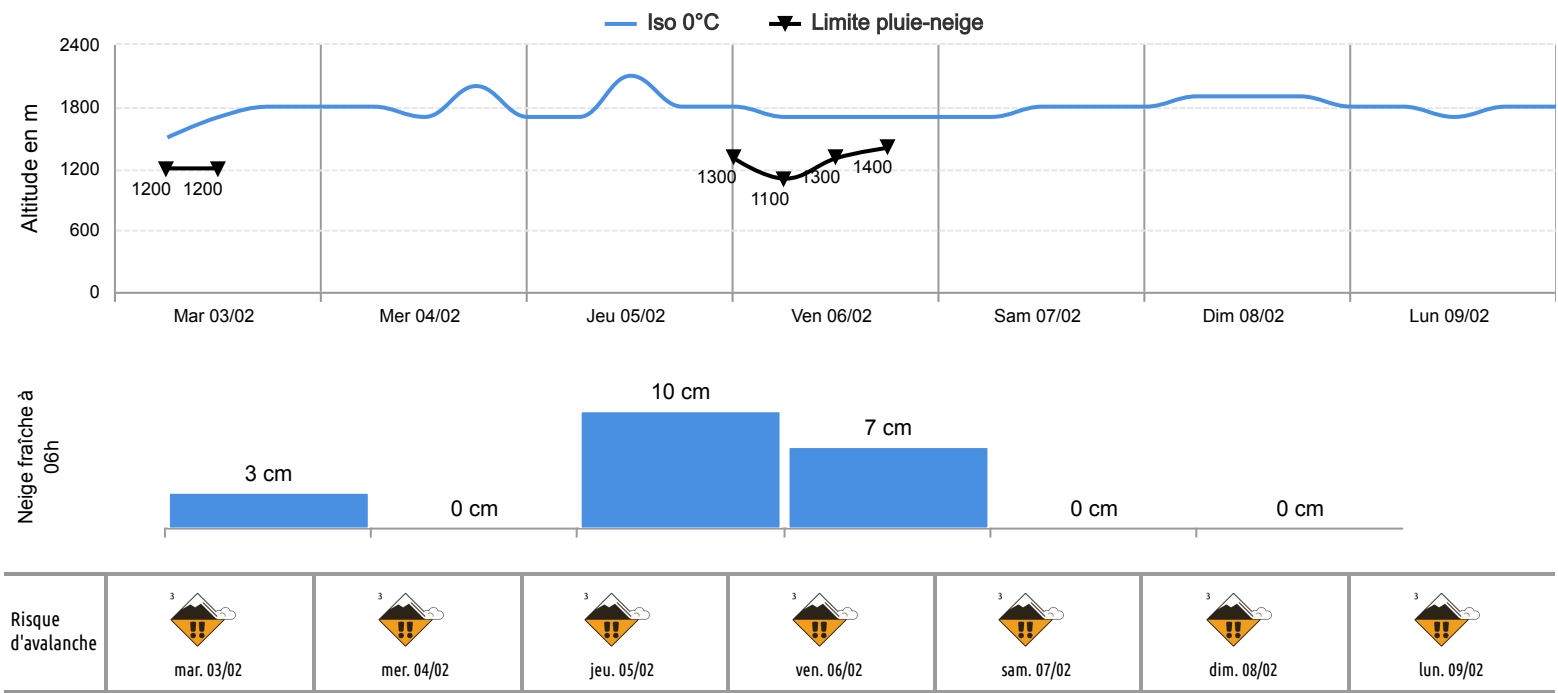
Service 0,35 € / min  
+ prix appel

Rédigé par Météo-France avec la contribution des observateurs du réseau nivo-météorologiques. Partenariat : ANMSM (Maires de Stations de Montagne), DSF (Domaines Skiables de France), ADSP (Directeurs de Pistes et de la Sécurité des Stations de Sports d'Hiver) et autres acteurs de la montagne.



Conditions nivo-météo des 7 derniers jours

	mar. 03/02				mer. 04/02				jeu. 05/02				ven. 06/02				sam. 07/02				dim. 08/02				lun. 09/02			
	03h	09h	15h	21h	03h	09h	15h	21h	03h	09h	15h	21h	03h	09h	15h	21h	03h	09h	15h	21h	03h	09h	15h	21h	03h	09h	15h	21h
Météo																												
Vent (km/h)	105	80	55	55	50	50	65	65	65	55	60	60	60	60	60	50	30	15	15	15	25	15	10	10	10	20	30	40
à 4000m	↗	↗	↗	↗	↗	↗	↗	↗	↗	↗	↖	↗	↗	↗	↗	↗	↗	↗	↗	↖	↗	↖	↗	↗	↗	↗	↗	
Vent (km/h)	70	50	25	10	30	30	30	20	20	25	30	25	30	30	25	20	10	5	5	5	10	10	5	5	5	5	15	25
à 2000m	↙	↙	↗	↙	↙	↙	↙	↗	↗	↗	↗	↗	↗	↗	↗	↗	↗	↻	↻	↻	↖	↖	↻	↙	↻	↗	↗	



Pour consulter la vigilance en cours, veuillez vous rendre sur le site <https://vigilance.meteofrance.fr/fr>