

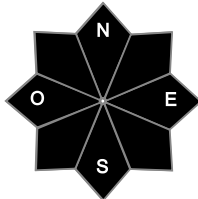
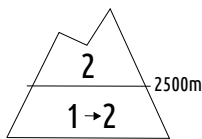


Rédigé le samedi 4 avril 2026 à 16h

Estimation des risques pour le :

DIMANCHE 05 AVRIL

GRANDE DOUCEUR, COULÉES DE NEIGE HUMIDE ET DE RARES PLAQUES À VENT ENCORE PRÉSENTES EN ALTITUDE.



Au-dessus de 2500m indice de risque limité, plus bas indice faible évoluant en limité.

Départs spontanés : Coulées humides au soleil, avalanches de fond

Déclenchements provoqués : Coulées de neige sous les skis, de rares plaques à vent dans les secteurs froids.

Indices de risque : 5 très fort - 4 fort - 3 marqué - 2 limité - 1 faible -- En noir : les pentes les plus dangereuses

Stabilité du manteau neigeux

Situation avalancheuse typique :



neige humide



neige ventée

Départs spontanés :

* Coulées de neige humide en journée sous le soleil au fil de l'humidification. Les orientations concernées évoluent au fil de l'ensoleillement. Les pentes raides réagissent un peu plus rapidement. Elles peuvent être plus épaisses côté Aiguilles Rouges. Taille 1 à 2 (petite à moyenne).

* À toute heure du jour et de la nuit, des fissures de reptations peuvent s'ouvrir et des avalanches de fond sont possibles sur les terrains lisses (pentes herbeuses, dalles rocheuses, ...). Taille 1 à 2.

Déclenchements provoqués :

* Coulées de neige humide sous les skis. Taille 1, 2.

* Au-dessus de 2500 m : rares à quelques plaques à vent encore présentes dans la neige froide en altitude. Elles se sont formées sous la Bise des derniers jours. Ces plaques sont présentes principalement près des arêtes/crêtes, mais dans les secteurs les plus exposés, on peut en retrouver plus bas. Cassure de 20/40 cm, localement un peu plus. Taille 1 à 2 (petites à moyennes).

* En haute-montagne, le vent de NE a été tempétueux et ainsi la neige est plus dure et les plaques moins nombreuses (mais plus épaisses et plus difficiles à déclencher).

* Anecdotique mais pas impossible : présence locale d'une couche fragile persistante enfouie. En versants NE/NW, au-dessus de 2200 m. Déclenchement par skieur très peu probable, mais départ possible en cascade (une première avalanche, ou une chute de corniche). Taille 2 à 3 (moyenne à grande).

Autre :

* Le redoux peut occasionner des chutes de corniches.

Qualité de la neige

Enneigement :

Bon pour un début avril. On peut chausser skis ou raquettes dès 1200/1300 m en versants N, et 1400/1600 m en versants S.

Qualité de la neige ce dimanche :

* Selon l'exposition au vent de N/NE de la semaine passée, on retrouve parfois des accumulations de neige plus importantes, ou au contraire, des zones dures voire ravagées par le vent. Les crêtes et sommets sont les plus ravagées par le vent.

* Nombreuses corniches et accumulations/congères.

* Arêtes en glace vive en haute-montagne.

* En cours de journée, la neige s'humidifie dans un large sud (SE/S/SW/S) sous 3000 m.

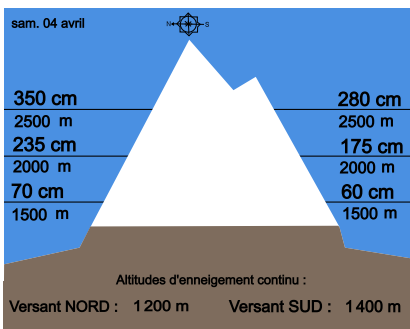
Aperçu météo pour le dimanche 05 avril

nuit	matin	après-midi	soir

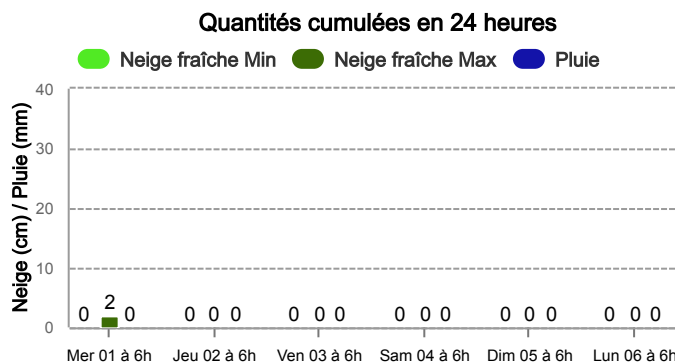
Quelques nuages d'altitude dans la nuit et qui se poursuivent en journée. Le ciel se couvre en soirée. Chaud, 10°C à 2000 m.

Pluie-Neige	2500 m		
Iso 0°C	3 100 m	2 900 m	2 800 m
Vent 2000 m	↗ 20 km/h	↗ 20 km/h	↗ 20 km/h
Vent 4000 m	→ 30 km/h	→ 40 km/h	→ 45 km/h

Épaisseur de neige hors-piste



Précipitations à 1800 m



Tendance du lundi 06 avril



Indice de risque limité

L'humidification se poursuit et le mauvais regel en nuit de dimanche à lundi pourrait occasionner plus de coulées en neige humide.

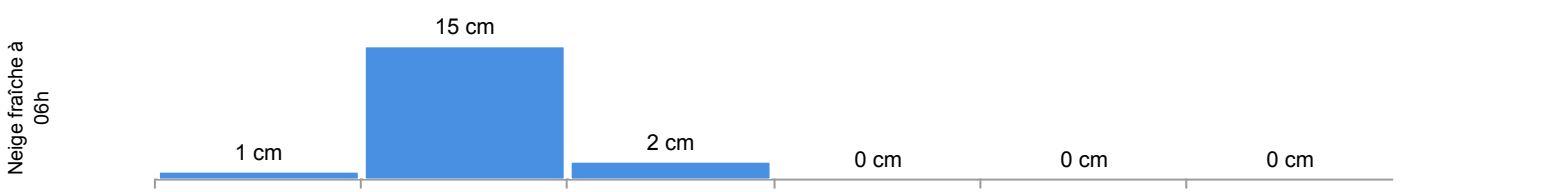
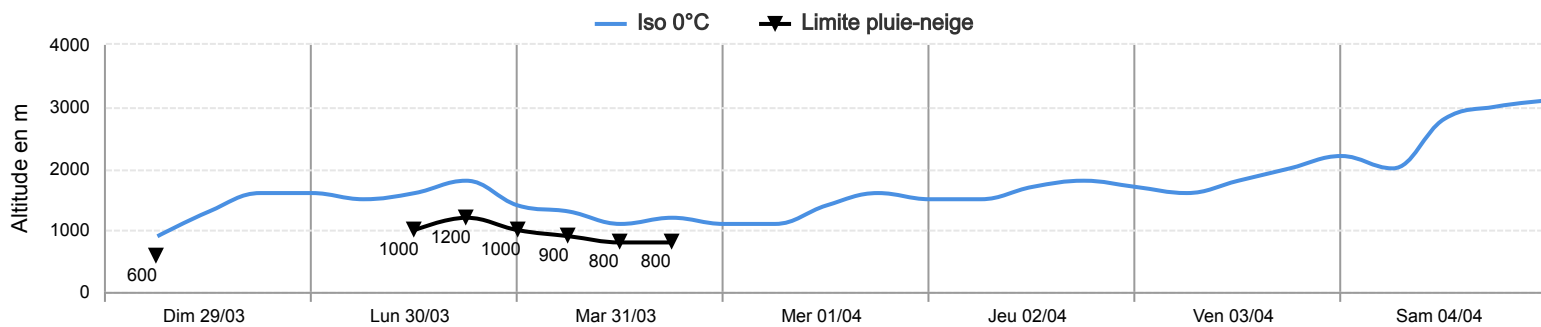
Pour consulter la vigilance en cours, veuillez vous rendre sur le site <https://vigilance.meteofrance.fr/fr>



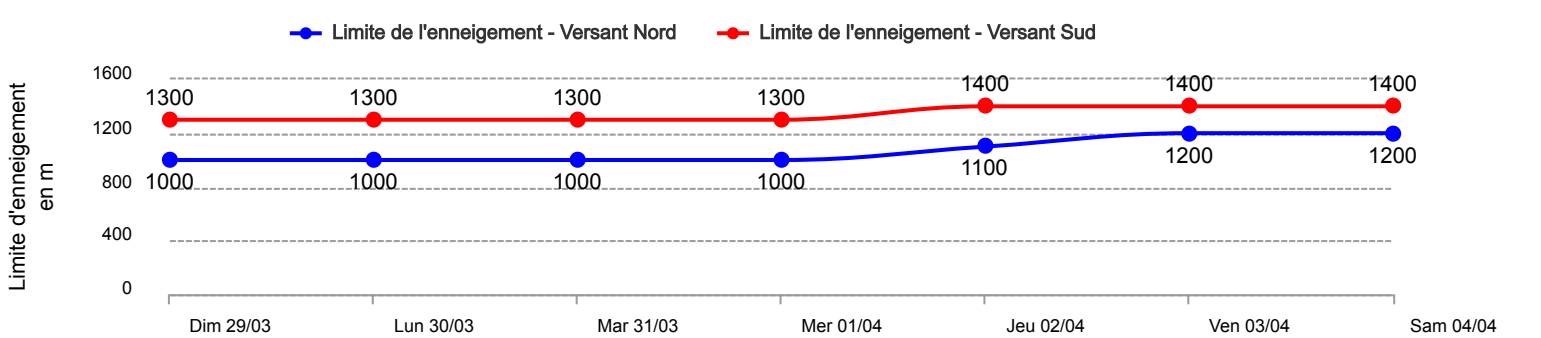
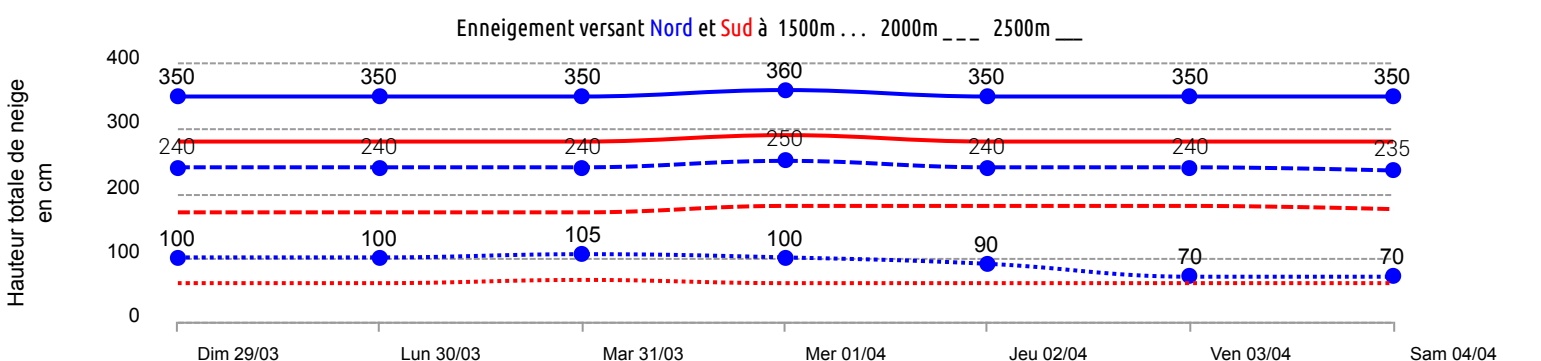
Rédigé le samedi 4 avril 2026 à 16h

Conditions nivo-météo des 7 derniers jours

	dim. 29/03				lun. 30/03				mar. 31/03				mer. 01/04				jeu. 02/04				ven. 03/04				sam. 04/04			
	03h	09h	15h	21h	03h	09h	15h	21h	03h	09h	15h	21h	03h	09h	15h	21h	03h	09h	15h	21h	03h	09h	15h	21h	03h	09h	15h	21h
Météo																												
Vent (km/h)	50	40	50	70	40	60	80	75	80	70	70	80	100	80	60	50	70	60	60	60	50	50	45	40	45	35	20	20
à 4000m	↓	↓	←	←	↓	→	→	→	↓	↓	↓	↓	←	←	←	←	←	←	←	←	↓	↓	↓	↓	↓	↓	↓	→
Vent (km/h)	40	30	20	20	10	25	40	45	40	40	45	40	40	40	30	20	20	30	30	30	20	15	15	10	15	20	10	5
à 2000m	←	←	←	←	↓	↗	→	→	↓	↓	↓	↓	←	←	←	←	←	↓	↓	↓	←	←	↗	↗	↗	←	↗	↗



Risque d'avalanche	dim. 29/03	lun. 30/03	mar. 31/03	mer. 01/04	jeu. 02/04	ven. 03/04	sam. 04/04



Pour consulter la vigilance en cours, veuillez vous rendre sur le site <https://vigilance.meteofrance.fr/fr>