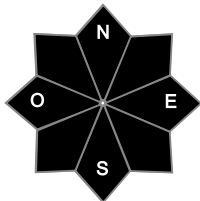
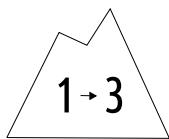




Estimation des risques pour le :

JEUDI 09 AVRIL

FORTE HUMIDIFICATION DU MANTEAU NEIGEUX À MOYENNE ALTITUDE



Indice de risque faible évoluant en marqué.

Départs spontanés : nombreuses avalanches de neige humide, parfois grandes

Déclenchements provoqués : avalanches de neige humide

Indices de risque : 5 très fort - 4 fort - 3 marqué - 2 limité - 1 faible -- En noir : les pentes les plus dangereuses

Stabilité du manteau neigeux

Situation avalancheuse typique :



neige humide



couche fragile persistante

Départs spontanés :

\* nombreuses avalanches de neige humide, rares au lever du jour, puis de plus en plus nombreuses au fil du réchauffement et du rayonnement solaire. En dessous de 2600 m en nord et 3800 m en sud, en particulier dans les zones près des rochers ou des falaises. Taille 1 à 2 (petite à moyenne).

Observable : enfoncement piéton important, boulettes, escargots.

\* rares avalanches en plaque de neige humide sur sous-couche fragile persistante, dans la tranche 1800/2500 m en toutes orientations, aux heures les plus chaudes de la journée. Taille 2 à 3 (moyenne à grande) avec des cassures épaisses et/ou larges. Causé par l'humidification de la couche fragile persistante.

\* quelques plaques de fond dans les zones herbeuses ou les dalles rocheuses, à toute heure du jour ou de la nuit. En dessous de 2100 m en nord et 2500 m en sud. Taille 2 (moyenne).

Déclenchements provoqués :

\* avalanches de neige humide sous 3000 m en sud et 2500 m en nord. Facile à déclencher au soleil. Départ ponctuel sous les skis, pouvant parfois déclencher, en cascade, une petite plaque. Taille 1 à 2 (petite à moyenne). Causé par le réchauffement et le rayonnement solaire.

\* rares plaques à vent sur sous-couche fragile persistante enfouies, au-dessus de 2600 m. Très difficile à déclencher par un skieur. Départ possible par chutes de corniches, séracs ou avalanches en cascade. Taille 2 (moyenne) et très rarement 3 (grande) avec d'épaisses cassures.

Qualité de la neige

Enneigement :

Pour la saison, l'enneigement est correct.

On peut chausser les skis au-dessus de 1700/1800 m en sud et 1400/1500 m en nord.

Corniches fragilisées par le redoux.

Qualité de la neige ce jeudi :

En dessous de 2000 m en nord et 2600 m en sud, manteau neigeux printanier. Humidification rapide et profonde au soleil.

Vers 2000/2700 m en nord et 2600/3500 m en sud, croûte de regel portante sur de la vieille neige dense, s'humidifiant un peu au soleil.

Au-dessus de 2700 m en nord et 3500 m en sud, il reste de la neige froide et soufflée.

En haute montagne, de nombreux endroits ressortent en glace.

Aperçu météo pour le jeudi 09 avril

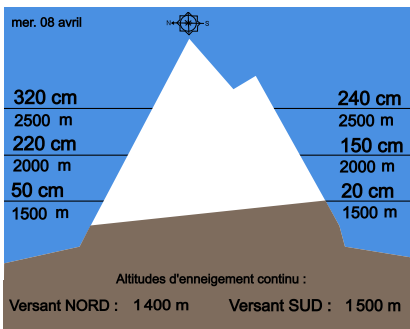
	NUIT	MATIN	APRÈS-MIDI	SOIR

Ensoleillé. Formation de quelques cumulus l'après-midi au dessus du relief. Températures maximales : à 2000 m 11°C et 14°C à 1500 m

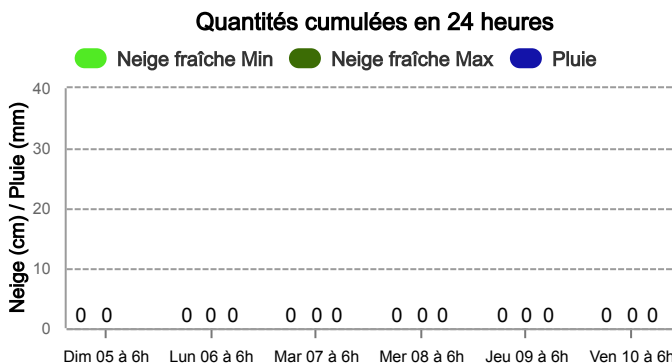
Pluie-Neige

Iso 0 °C	3300 m	3100 m	3000 m	2900 m
Vent 2000 m	↗ 10 km/h	↗ 10 km/h	➔ 15 km/h	➔ 15 km/h
Vent 4000 m	↘ 20 km/h	↘ 40 km/h	↘ 40 km/h	↘ 60 km/h

Épaisseur de neige hors-piste



Précipitations à 1800 m



Tendance du vendredi 10 avril



Indice de risque marqué

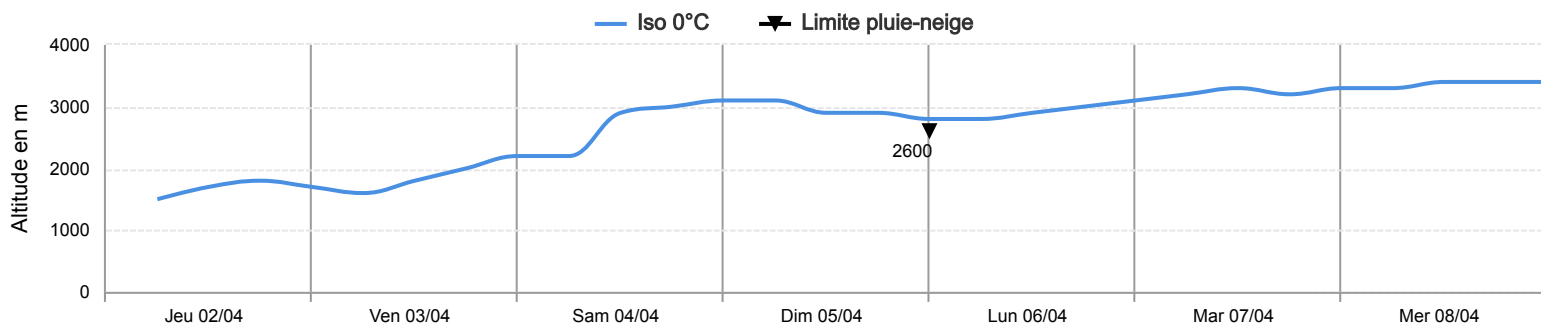
Vendredi : ciel voilé le matin et nombreux cumulus l'après-midi. Isotherme 0°C en baisse vers 2800 m. Fort vent en haute montagne. => le manteau neigeux continue de s'humidifier en profondeur. Encore des avalanches de neige humide et des départs en plaque de fond. => Formation de quelques plaques à vent en haute montagne

Pour consulter la vigilance en cours, veuillez vous rendre sur le site <https://vigilance.meteofrance.fr/fr>

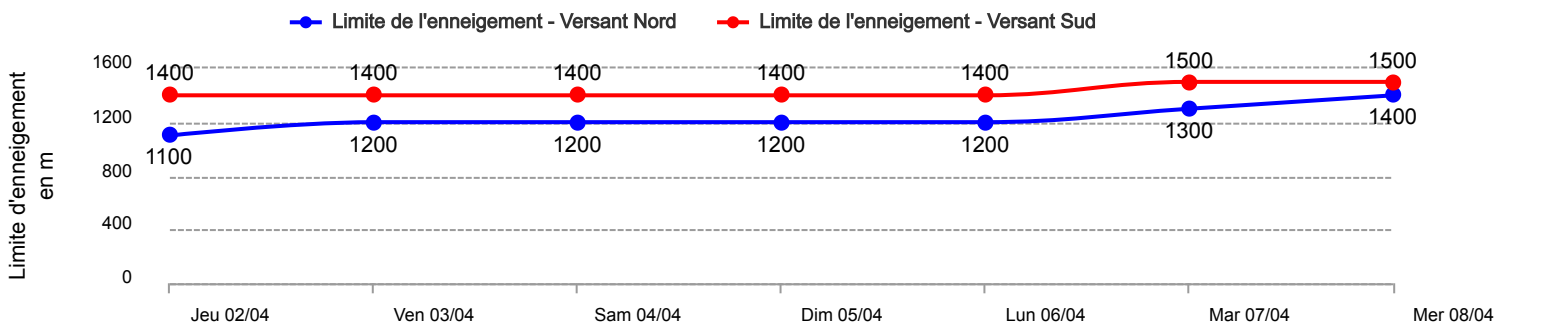
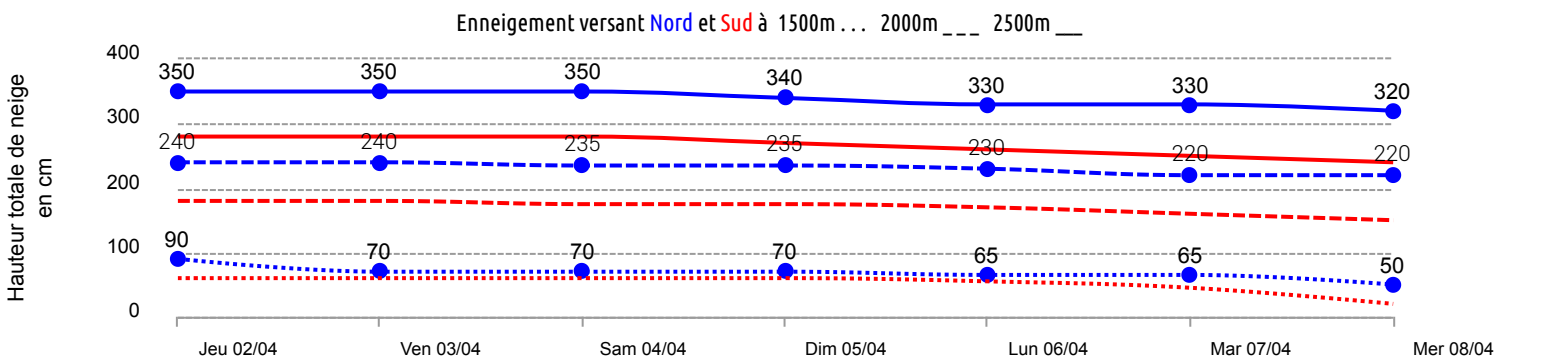


Conditions nivo-météo des 7 derniers jours

	jeu. 02/04				ven. 03/04				sam. 04/04				dim. 05/04				lun. 06/04				mar. 07/04				mer. 08/04			
	03h	09h	15h	21h	03h	09h	15h	21h	03h	09h	15h	21h	03h	09h	15h	21h	03h	09h	15h	21h	03h	09h	15h	21h	03h	09h	15h	21h
Météo																												
Vent (km/h)	70	60	60	60	50	50	45	40	45	35	20	15	20	25	40	60	40	20	15	10	10	10	20	30	20	30	20	20
à 4000m																												
Vent (km/h)	20	30	30	30	20	15	15	10	15	20	10	5	10	20	30	35	30	10	15	10	10	10	5	10	20	20	5	10
à 2000m																												



Risque d'avalanche	jeu. 02/04	ven. 03/04	sam. 04/04	dim. 05/04	lun. 06/04	mar. 07/04	mer. 08/04



Pour consulter la vigilance en cours, veuillez vous rendre sur le site <https://vigilance.meteofrance.fr/fr>