

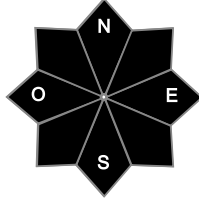
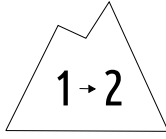


Rédigé le jeudi 16 avril 2026 à 16h

Estimation des risques pour le :

VENDREDI 17 AVRIL

POURSUITE DE L'HUMIDIFICATION DU MANTEAU NEIGEUX



Indice de risque faible évoluant en limité.

Départs spontanés : Avalanches de neige humide

Déclenchements provoqués : Avalanches de neige humide

Indices de risque : 5 très fort - 4 fort - 3 marqué - 2 limité - 1 faible -- En noir : les pentes les plus dangereuses

Stabilité du manteau neigeux

Situation avalancheuse typique :



neige humide



avalanches de fond

Départs spontanés :

\* **avalanches de neige humide de plus en plus nombreuses au fil de la course du soleil.** Taille 1 à 2 (petites à moyennes). Au-dessus de 2000 m, de petits départs ponctuels peuvent déclencher, en cascade, une plaque de plus grandes ampleurs (taille 3, grande).

*Observables*: enfoncement piéton important, boulettes, escargots

\* quelques plaques de fond dans les zones herbeuses ou dalles rocheuses, à toute heure du jour ou de la nuit, en dessous de 2600 m. Taille 2.

Déclenchements provoqués :

\* Avalanches de neige humides sous 3800 m en sud et 2500 m en nord, dans les versants raides et chauffés par le soleil, facilement déclenchable par un skieur. Départ ponctuel pouvant parfois déclencher, en cascade, une petite plaque. Taille 1, rarement 2.

\* Très rares plaques à vent, dans la neige encore froide, dans les ubacs au-dessus de 3000 m et partout au-dessus de 3800 m, un peu plus nombreuses et épaisses vers la frontière italienne. Facile à déclencher. Taille 1 à 2.

*Observables*: vaguelettes, fissures sous les skis, accumulation de neige récente.

Qualité de la neige

Enneigement :

Pour la saison, l'enneigement est correct, au-dessus de 3000 m, en dessous il est légèrement déficitaire.

On peut chausser les skis au-dessus de 1800 m en sud et 1500 m en nord.

Qualité de la neige ce vendredi matin :

\* au-dessus de 3000 m en nord et 3800 m en sud, 10/30 cm de neige récente encore froide, travaillée par le vent au-dessus de 4000 m, reposant sur un fond dur.

\* en dessous de ces altitudes, neige de printemps avec un bon regel nocturne. Neige portante à skis et souvent à pied en début de journée.

Aperçu météo pour le vendredi 17 avril

nuit

matin

après-midi

soir



Ciel dégagé pendant la nuit puis voilé vendredi. Températures à 2000 m : 4/11°C.

Pluie-Neige

Iso 0 °C

3200 m

3200 m

3200 m

3200 m

Vent 2000 m

↗ 10 km/h

↗ 10 km/h

↗ 10 km/h

↗ 10 km/h

Vent 4000 m

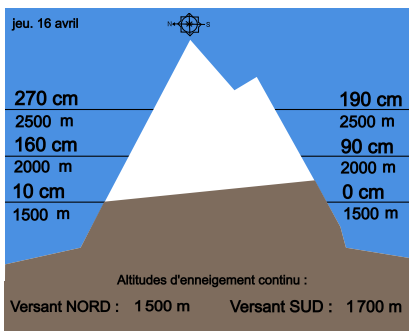
→ 20 km/h

→ 20 km/h

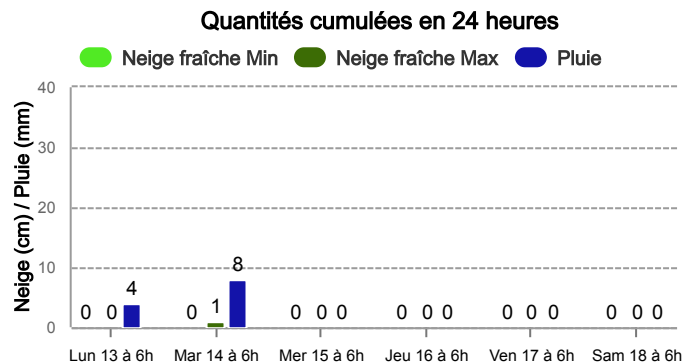
→ 20 km/h

→ 20 km/h

Épaisseur de neige hors-piste



Précipitations à 1800 m



Tendance du samedi 18 avril



Indice de risque limité

Temps doux et ensoleillé, isotherme 0°C vers 3300 m.  
Poursuite de l'humidification du manteau neigeux.

Pour consulter la vigilance en cours, veuillez vous rendre sur le site <https://vigilance.meteofrance.fr/fr>

Météo-France - 73 avenue de Paris, 94165 Saint-Mandé cedex - Contact : [contact@meteo.fr](mailto:contact@meteo.fr)

Bulletin neige & avalanches par téléphone au

0 892 68 10 20


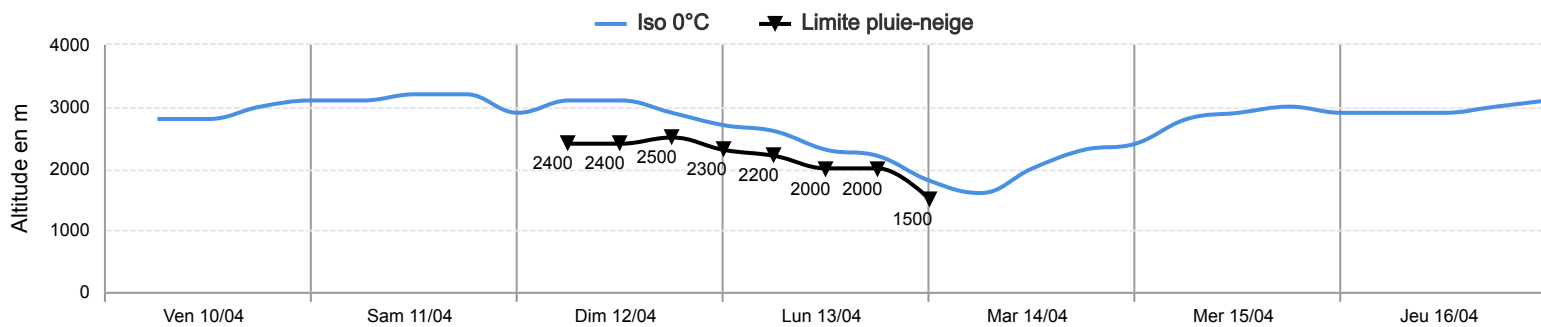
Service 0,35 € / min  
+ prix appel

Rédigé par Météo-France avec la contribution des observateurs du réseau nivo-météorologiques. Partenariat : ANMSM (Maires de Stations de Montagne), DSF (Domaines Skiables de France), ADSP (Directeurs de Pistes et de la Sécurité des Stations de Sports d'Hiver) et autres acteurs de la montagne.

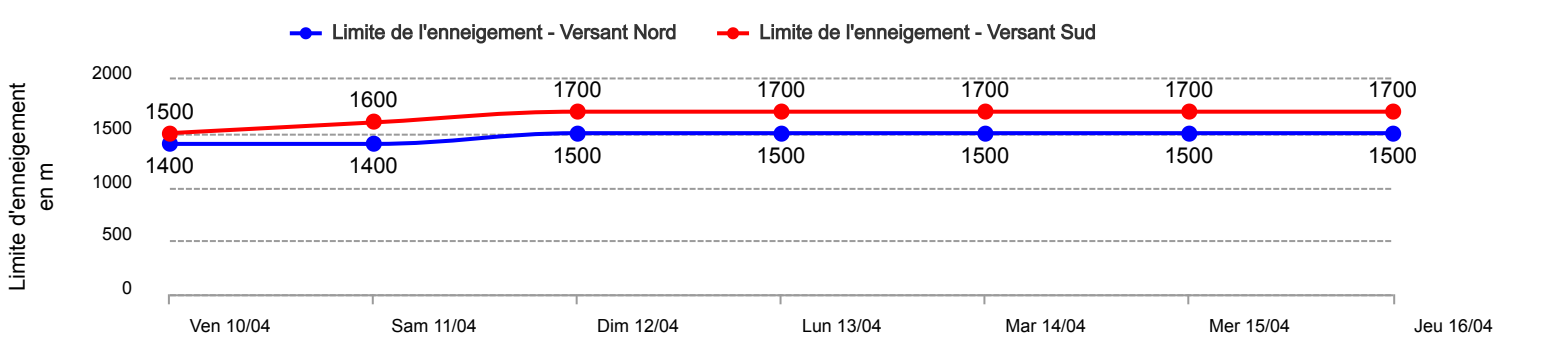
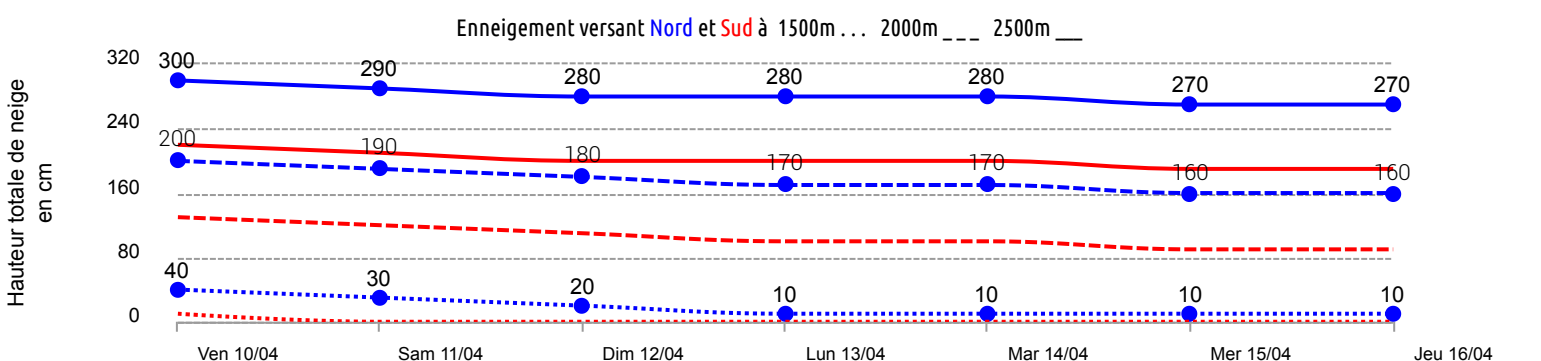


Conditions nivo-météo des 7 derniers jours

	ven. 10/04				sam. 11/04				dim. 12/04				lun. 13/04				mar. 14/04				mer. 15/04				jeu. 16/04			
	03h	09h	15h	21h	03h	09h	15h	21h	03h	09h	15h	21h	03h	09h	15h	21h	03h	09h	15h	21h	03h	09h	15h	21h	03h	09h	15h	21h
Météo																												
Vent (km/h)	50	60	55	60	60	60	50	60	60	55	60	50	45	40	30	30	25	15	20	20	10	20	10	20	30	20	20	20
à 4000m																												
Vent (km/h)	15	20	20	20	20	20	25	20	20	15	20	15	10	5	5	10	20	25	15	10	15	5	5	5	5	5	5	10
à 2000m																												



Risque d'avalanche	ven. 10/04	sam. 11/04	dim. 12/04	lun. 13/04	mar. 14/04	mer. 15/04	jeu. 16/04



Pour consulter la vigilance en cours, veuillez vous rendre sur le site <https://vigilance.meteofrance.fr/fr>