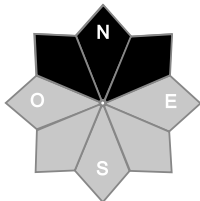
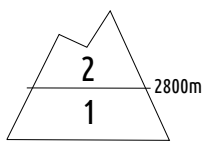




Estimation des risques pour le :

MARDI 05 MAI

MANTEAU NEIGEUX HUMIDIFIÉ EN MOYENNE MONTAGNE ET FROID EN HAUTE MONTAGNE.



Au-dessus de 2800m indice de risque limité, plus bas indice faible.

Départs spontanés : Petits départs de neige fraîche pendant les chutes.

Déclenchements provoqués : Quelques plaques à vent en haute-montagne.

Indices de risque : 5 très fort - 4 fort - 3 marqué - 2 limité - 1 faible -- En noir : les pentes les plus dangereuses

Stabilité du manteau neigeux

Situation avalancheuse typique :



neige ventée



neige humide

Déclenchements provoqués :

* Au-dessus de 2800 m : **plaques à vent** dans la neige fraîche. Formées par le vent de S/SW au fil des chutes de neige. Plaques peu épaisses mais facilement déclençables. Plus nombreuses vers les crêtes et les arêtes. Taille 1 (petite) à 2 (moyenne).

Observables : transport de neige par le vent, zones d'accumulation, fissure devant les skis...

* En dessous de 2800 m : de la neige humide peut couler sous les skis. Taille 1 (petite).

Départs spontanés :

* Au-dessus de 2800 m : Petits départs de neige fraîche pendant les chutes. Possible en tous versants. Taille 1 (petite).

* Entre 2400 m et 2800 m : rare départ ponctuel en neige humide. Principalement dans les versants Nord, où l'humidification se poursuit en profondeur avec la pluie. Taille 1 (petite)

Facteur aggravant, entre 2400 et 3000 m en versants E/N/O : un départ en plaque n'est pas exclu lors d'une avalanche en cascade. Cassure de 50/80 cm voire 1 m possible. Taille 2 (moyenne).

* En-dessous de 2400 m : quelques plaques de fond dans les pentes raides et lisses (pentes herbeuses, dalles rocheuses). Possibles à toute heure du jour et de la nuit. Taille 2 (moyenne).

Qualité de la neige

Enneigement :

Pour la saison, l'enneigement est très déficitaire sous 2400 m et déficitaire au-dessus. On peut chausser les skis au-dessus de 2100 m en sud et 1800 m en nord.

Qualité de la neige mardi :

* Mauvais regel nocturne.

* En dessous de 2400 m : manteau neigeux humide en profondeur dès la matinée, voire neige de névé.

* Entre 2400 et 2800 m : la neige qui se dépose s'humidifie directement.

* Au-dessus de 2800/3000m : 10-20 cm de neige fraîche qui s'épaissit au fil des averses de la journée. Cette neige est travaillée par le vent de S/SW (irrégularités d'épaisseur).

* Proche des crêtes et sommets, de nombreux endroits ressortent en glace ou en rocher.

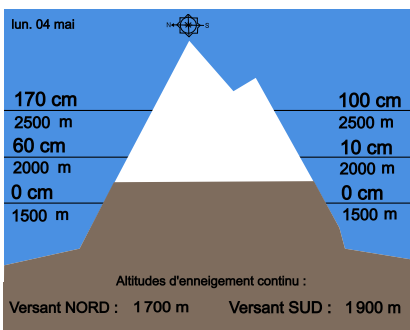
Aperçu météo pour le mardi 05 mai



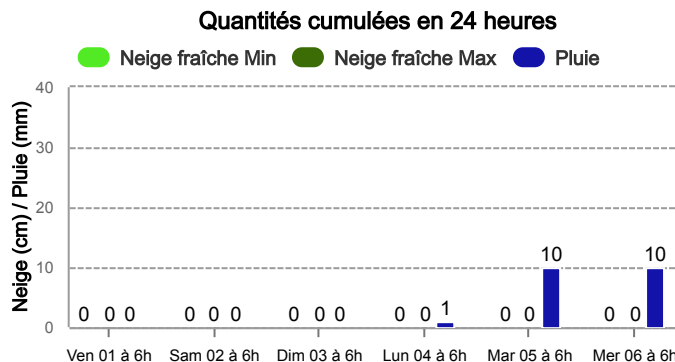
Couvert au-dessus de 3000 m. De nombreuses averses circulent, principalement l'après-midi. 10-20 cm de neige au-dessus de 2800 m. Foehn faible.

	nuit	matin	après-midi	soir
Pluie-Neige			2400 m	2200 m
Iso 0 °C	2800 m	2700 m	2600 m	2500 m
Vent 2000 m	↙ 15 km/h	↙ 15 km/h	↗ 25 km/h	↗ 20 km/h
Vent 4000 m	↑ 55 km/h	↑ 60 km/h	↗ 60 km/h	↗ 50 km/h

Épaisseur de neige hors-piste



Précipitations à 1800 m



Tendance du mercredi 06 mai



Indice de risque limité

Des averses (parfois orageuses) circulent en journée. limite pluie-neige vers 2000 m. Nouvelles petites instabilités dans la neige fraîche et récente.

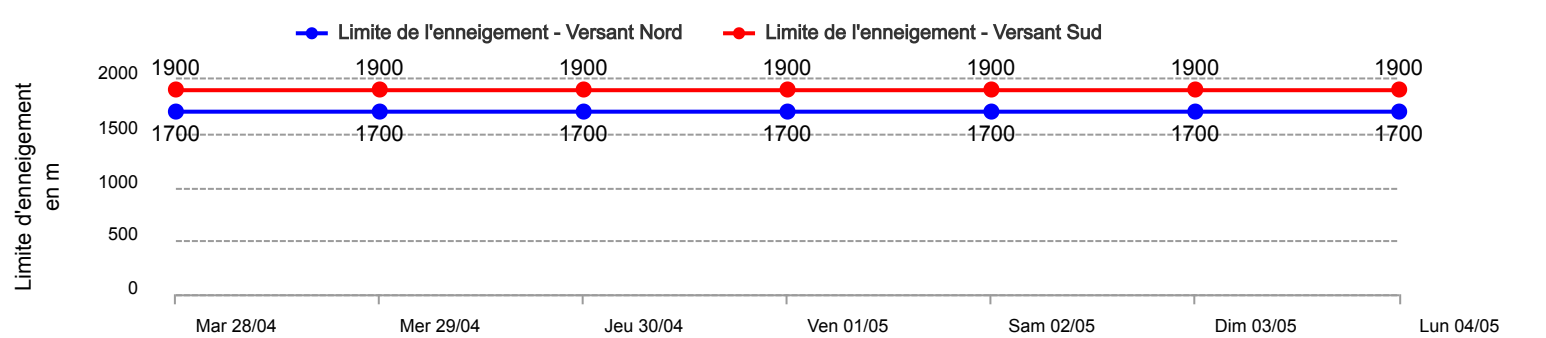
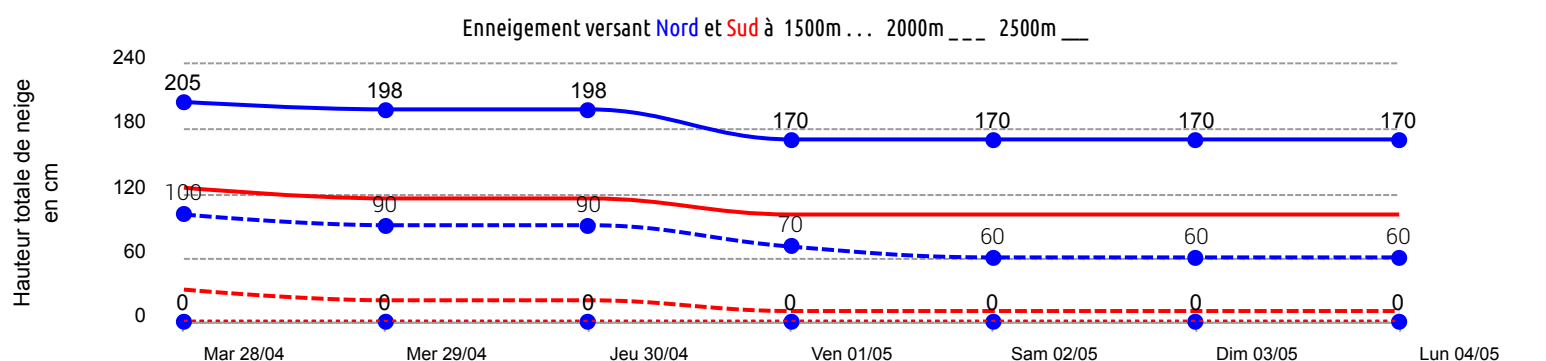

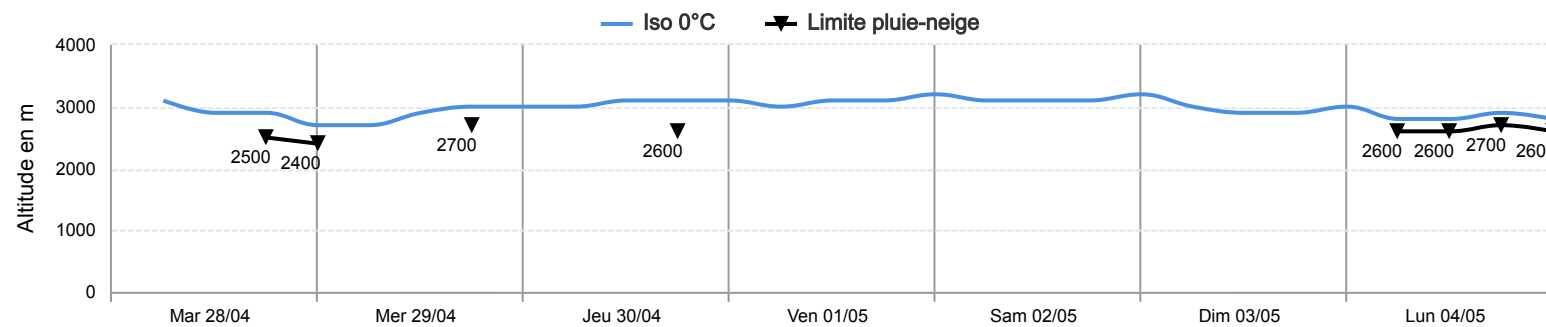
Pour consulter la vigilance en cours, veuillez vous rendre sur le site <https://vigilance.meteofrance.fr/fr>



Rédigé le lundi 4 mai 2026 à 16h

Conditions nivo-météo des 7 derniers jours

	mar. 28/04				mer. 29/04				jeu. 30/04				ven. 01/05				sam. 02/05				dim. 03/05				lun. 04/05			
	03h	09h	15h	21h	03h	09h	15h	21h	03h	09h	15h	21h	03h	09h	15h	21h	03h	09h	15h	21h	03h	09h	15h	21h	03h	09h	15h	21h
Météo																												
Vent (km/h)	20	30	40	30	30	20	20	20	20	25	25	15	25	30	30	30	15	15	25	35	40	45	45	45	45	50	60	45
à 4000m																												
Vent (km/h)	10	5	15	10	10	5	5	5	5	10	15	5	5	10	15	10	5	5	10	20	25	25	20	20	20	20	15	15
à 2000m																												



Pour consulter la vigilance en cours, veuillez vous rendre sur le site <https://vigilance.meteofrance.fr/fr>