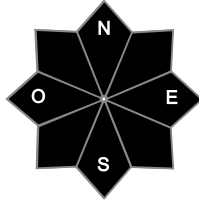
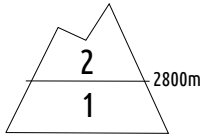




Estimation des risques pour le :

JEUDI 21 MAI

HUMIDIFICATION IMPORTANTE DU MANTEAU NEIGEUX EN ALTITUDE.



Au-dessus de 2800m indice de risque limité, plus bas indice faible.

Départs spontanés : Neige humide au fil du réchauffement par le soleil.

Déclenchements provoqués : Quelques plaques à vent dans la neige récente.

Indices de risque : 5 très fort - 4 fort - 3 marqué - 2 limité - 1 faible -- En noir : les pentes les plus dangereuses

Stabilité du manteau neigeux

Situation avalancheuse typique :



neige humide



neige ventée

Départs spontanés :

* Au-dessus de 2800 m dans les pentes réchauffées par le soleil : **départs ponctuels, au fil du réchauffement par le soleil**, dans la neige récente en cours d'humidification. Ces petits départs ponctuels peuvent emporter des volumes plus importants dans les grandes pentes. Taille 1 (petite) à 2 (moyenne), rarement 3 (grande). Départ également possible dans les ubacs entre 2500 et 2800 m avec de plus petits volumes de neige. Taille 1, parfois 2.

Déclenchements provoqués :

* En tous versants au-dessus de 3200 m : **rare plaques à vent dans les chutes de neige de la semaine dernière**, elles se situent majoritairement dans les ubacs raides et sont de plus en plus difficiles à déclencher. Taille 1 à 2. On retrouve également **quelques plaques dans la neige récente**, au-dessus de 3500 m. Elles se sont formées par le vent de Nord-Ouest dans les chutes de neige de la nuit de mardi à mercredi. On les retrouve proches des crêtes et sommets. Facilement déclenchables. Taille 1, parfois 2.

Observables : fissures sous les skis, accumulation de neige récente, vaguelettes en surface...

* Au-dessus de 2500 m dans les pentes réchauffées par le soleil : de la neige récente humide peut couler sous les skis et peut dans de rares cas entraîner de plus gros volumes de neige. Déclenchement de plus en plus facile au fil de l'humidification. Taille 1 à 2. Déclenchement également possible dans les ubacs entre 2200 et 2500 m. Taille 1, parfois 2.

Qualité de la neige

Enneigement :

Pour la saison, l'enneigement est déficitaire sous 2700 m et bon au-dessus. On retrouve des traces de neige récente au sol à partir de 2000 m, et les sous-couches ne sont réellement présentes qu'au-dessus de 2000m en Nord et 2300m en Sud.

Qualité de la neige ce jeudi :

* En dessous de 2500 m, on retrouve encore un peu de neige récente (5/10 cm). Cette neige est déjà bien tassée, regelée en début de matinée puis rapidement très humide. Elle repose sur de la neige de névés, humide et compacte ou sur un sol nu.

* Entre 2500 et 3200 m, 10/30 cm de neige récente densifiée et alourdie, croulée en début de matinée puis devenant rapidement humide à très humide.

* Au-dessus de 3200 m : 20/50 cm de neige récente. Neige encore assez froide, densifiée dans les ubacs, s'humidifiant progressivement en journée. Neige légèrement croulée à croulée dans les adrets, s'humidifiant assez rapidement en cours de journée. Épaisseurs souvent irrégulières, enfoncement piéton important.

Aperçu météo pour le jeudi 21 mai

nuit



matin



après-midi



soir

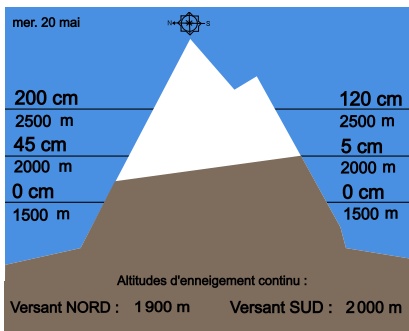


Ensoleillé, quelques cumulus l'après-midi. Températures en hausse, à 2000 m : 5/15°C, à 4000 m : -4/0°C.

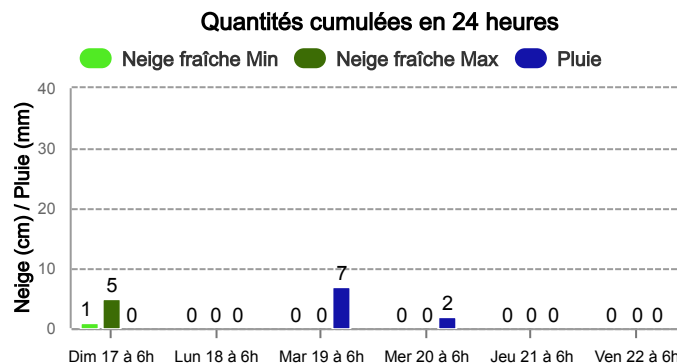
Pluie-Neige

Iso 0 °C	3 200 m	3 800 m	3 900 m	4 000 m
Vent 2000 m	← 5 km/h	← 5 km/h	↻ 5 km/h	↻ 5 km/h
Vent 4000 m	↓ 60 km/h	↓ 45 km/h	↓ 25 km/h	↓ 40 km/h

Épaisseur de neige hors-piste



Précipitations à 1800 m



Tendance du vendredi 22 mai



Indice de risque limité

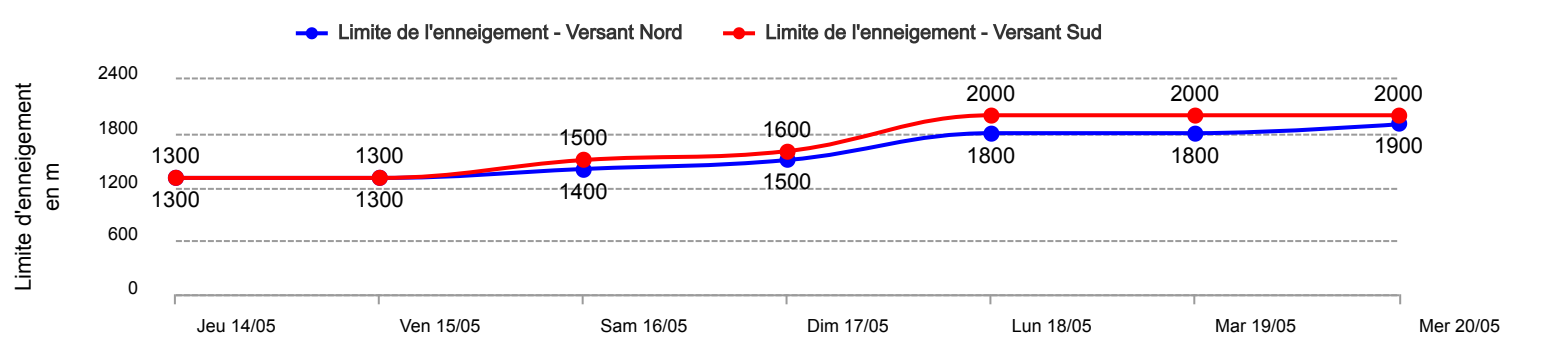
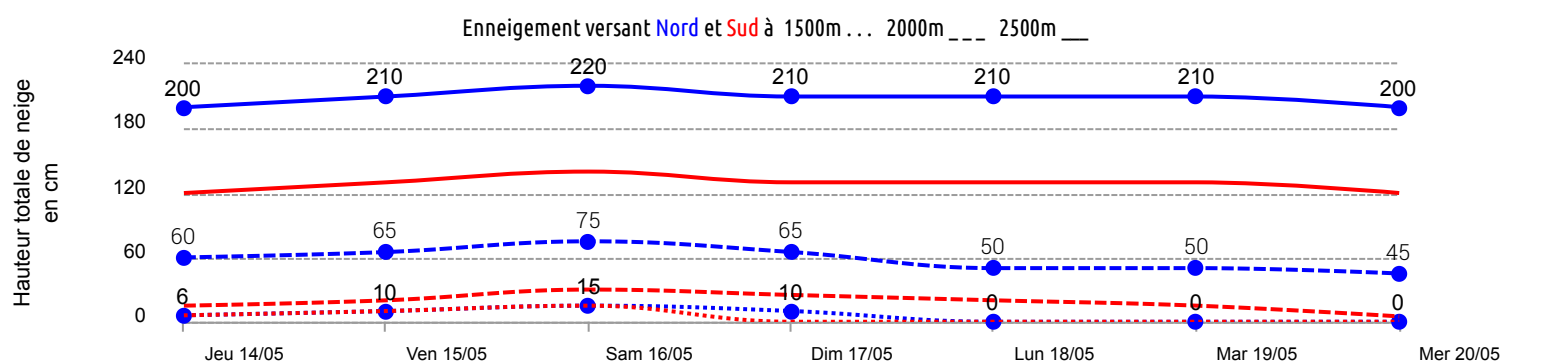
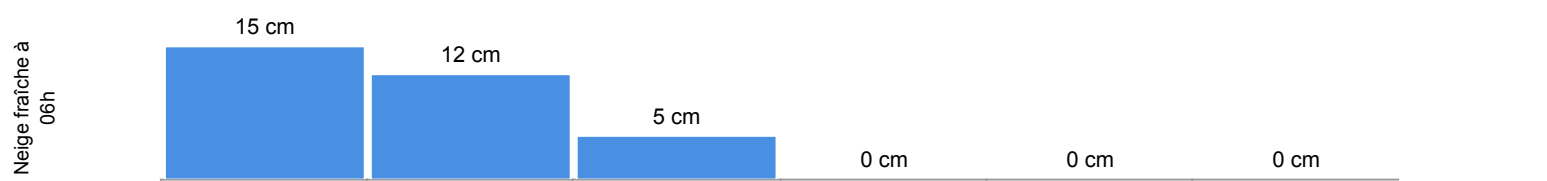
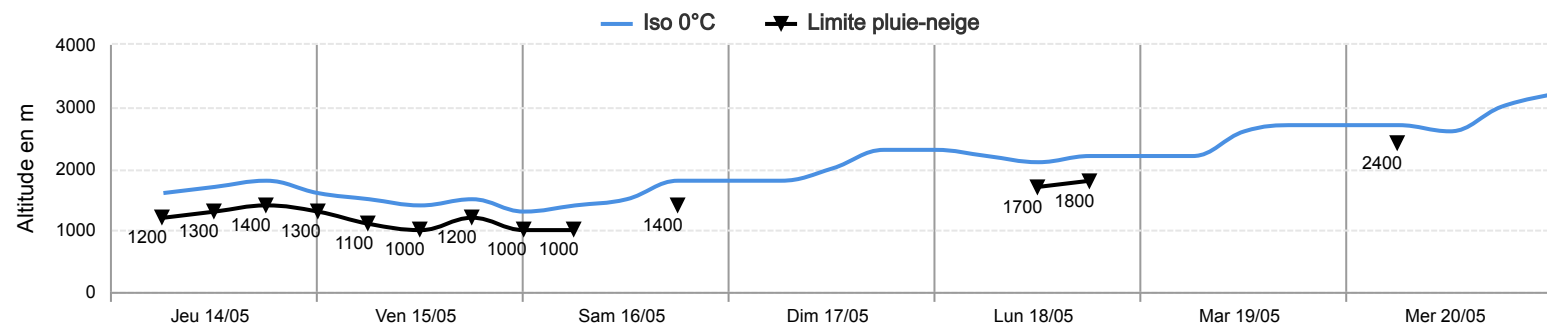
Temps ensoleillé et températures en hausse, stabilisant rapidement le manteau neigeux. Poursuite de l'humidification jusqu'à haute altitude.

Pour consulter la vigilance en cours, veuillez vous rendre sur le site <https://vigilance.meteofrance.fr/fr>



Conditions nivo-météo des 7 derniers jours

	jeu. 14/05				ven. 15/05				sam. 16/05				dim. 17/05				lun. 18/05				mar. 19/05				mer. 20/05			
	03h	09h	15h	21h	03h	09h	15h	21h	03h	09h	15h	21h	03h	09h	15h	21h	03h	09h	15h	21h	03h	09h	15h	21h	03h	09h	15h	21h
Météo																												
Vent (km/h)	65	70	60	60	40	40	30	35	40	45	35	40	40	25	25	35	30	40	40	45	40	30	40	50	50	60	50	60
à 4000m	→	→	→	→	↗	↗	↘	↘	↘	↘	↘	↘	↘	↘	↗	↗	→	↗	→	↘	↘	↗	↘	↘	→	↘	↘	↘
Vent (km/h)	30	40	50	30	20	20	20	30	20	10	10	10	10	5	10	15	15	15	20	20	15	20	15	10	20	10	15	5
à 2000m	↗	↗	↗	↗	↗	↗	↘	↘	↘	↘	↘	↘	↗	↻	↗	↗	↗	↗	→	→	↗	↗	↗	↗	↗	↗	↘	↘



Pour consulter la vigilance en cours, veuillez vous rendre sur le site <https://vigilance.meteofrance.fr/fr>